
















## Záplavové území

-  Q5
-  Q20
-  Q100
-  Historické povodně
-  Aktivní zóna
-  Zvláštní povodeň




## Vodní toky a nádrže

-  Nádrž I. kategorie TBD
-  Nádrž II. kategorie TBD
-  Nádrž III. kategorie TBD
-  Nádrž IV. kategorie TBD
-  Vodní tok

## Hlásné profily

-  Kategorie A
-  Kategorie B
-  Kategorie C
-  Místo vizuální kontroly



## Srážkoměrné stanice

-  ČHMÚ
-  Podniků Povodí
-  Jiné





## Lokální výstražný systém

-  Hlásič
-  Siréna









## Subjekty

-  Povodňová komise
-  Subjekty a organizace





## Evakuace

-  Evakuační místo
-  Dopravní omezení
-  Objízdná trasa bodově
-  Objízdná trasa liniově

## Ohrožení

-  Ohrožené objekty vlastníků nemovitostí - bez povodňového plánu vlastníka nemovitosti
-  Ohrožené objekty vlastníků nemovitostí - s povodňovým plánem vlastníka nemovitosti
-  Ohrožené objekty vlastníků nemovitostí zvláštní povodní
-  Ohrožené objekty - agregovaně
-  Ohrožující objekty
-  Místa omezující odtokové poměry
-  Přívalové povodně
-  Ledové jevy

## Ostatní

-  Protipovodňová opatření
-  Fotodokumentace
-  Kontaminovaná místa v SEKM
-  Postupové doby

# ZABAGED polohopis

## Vodstvo

- Vodní tok
- Vodní plocha
- Jez
- Přehradní hráz
- Plavební komora
- Vodopád
- Bažina, močál
- Rašeliníště
- Usazovací nádrž, odkaliště

## Zdroj podzemních vod

- Lázeňské zřídlo, kašna
- Pramen
- Studna-vrt
- Přístaviště
- Vodojem věžový

## Reliéf

- Stupeň
- Rokle, výmol
- Pata terenního útvaru
- Kótovaný bod
- Osamělý balvan, skála

## Vegetace

- Lesní průsek
- Liniová vegetace
- Maloplošné zvláště chráněné území
- Velkoplošné zvláště chráněné území
- Lesní půda
- Omá půda a ostatní neurčená plocha
- Louka, pastvina
- Okrasná zahrada, park
- Chmelnice
- Vínice
- Ovocný sad, zahrada

## Hranice správní jednotky a KÚ

- Stát
- Kraj
- ORP
- Obec
- KÚ

## Železnice

- Elektrizovaná trať/vlečka
- Neelektrizovaná trať/vlečka
- Železniční vlečka
- Kolejiště
- Železniční stanice
- Železniční zastávka

## Silnice, dálnice

- Dálnice
- Rychlostní komunikace
- Silnice 1. třídy
- Silnice 2. třídy
- Silnice 3. třídy
- Silnice neevidovaná

## Cesta

- Cesta neudržovaná
- Cesta parková a hřbitovní
- Cesta udržovaná
- Pěšina

## Ulice

- Ulice nesjízdná
- Ulice sjízdná

## Lanová dráha, lyžařský vlek

- Lyžařský vlek
- Pozemní lanová dráha
- Visutá lanová dráha
- Tramvajová dráha
- Stožár lanové dráhy

- Parkoviště, odpočívka
- Letiště

- Železniční přejezd
- Most
- Lávka
- Tunel
- Podjezd
- Propustek

## Sítě

- Stožár elektrického vedení
- Elektrické vedení

## Sídla

- Mohyla, pomník, náhrobek
- Těžební, ropná věž
- Kříž, sloup kulturního významu
- Tovární komín
- Větrný mlýn
- Rozhledna
- Vysílač
- Věž blíže nespecifikovaná
- Větrný motor
- Kaple
- Kostel
- Čerpací stanice

## Ústí šachty, štoly

- Objekt mimo provoz
- Objekt v provozu

## Areál účelové zástavby

- Objekty průmyslu, zemědělství a občanské vybavenosti
- Sportovní zařízení
- Rekreační a kulturní zařízení
- Hřbitov
- Skládky
- Ostatní plocha v sídlech
- Kůlna, skleník, foliovník

## Geodetické body

- Přidružený bod
- Trigonometrický bod
- Zhušťovací bod
- Bod vysokového bodového pole
- Bod tihového bodového pole